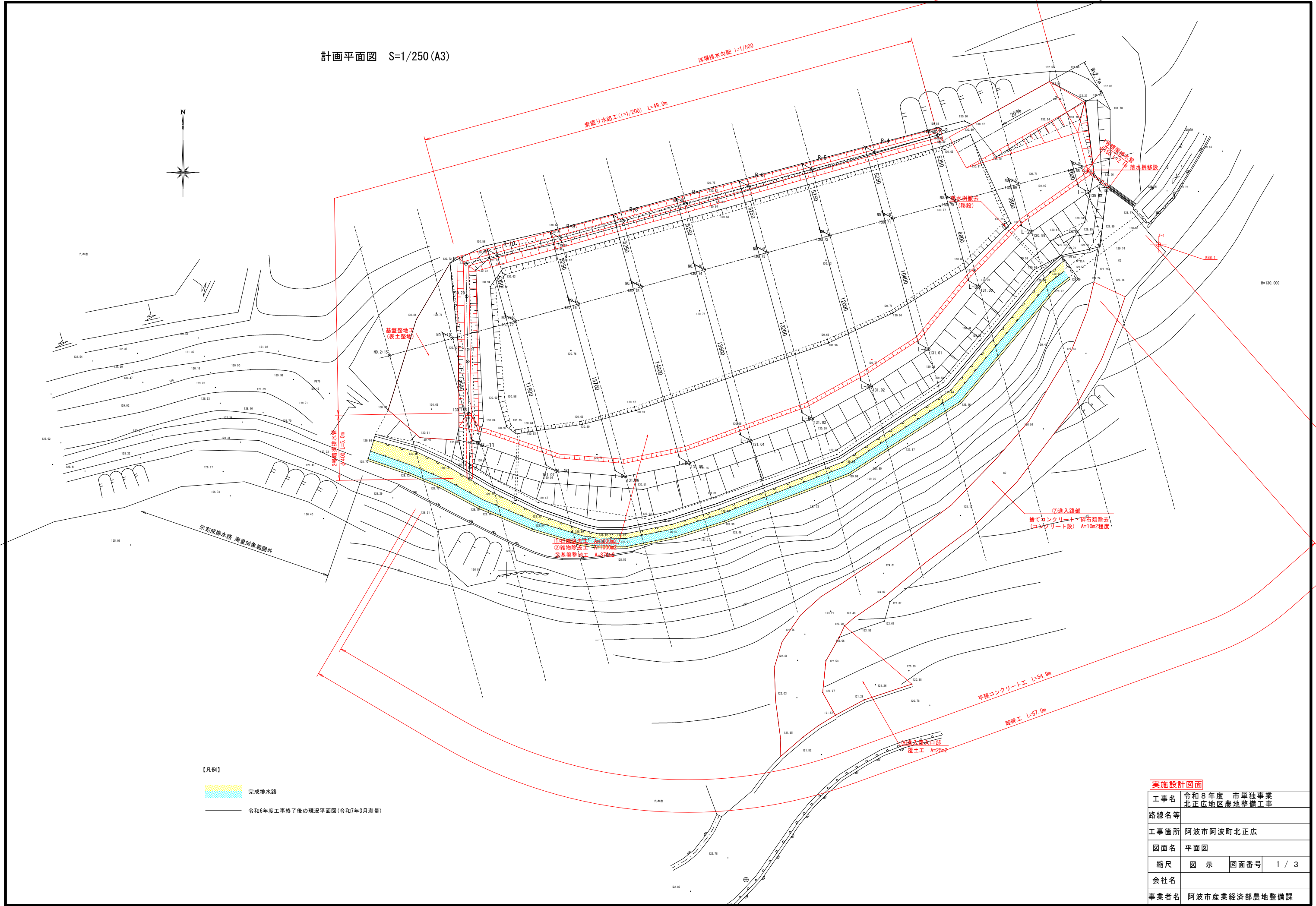


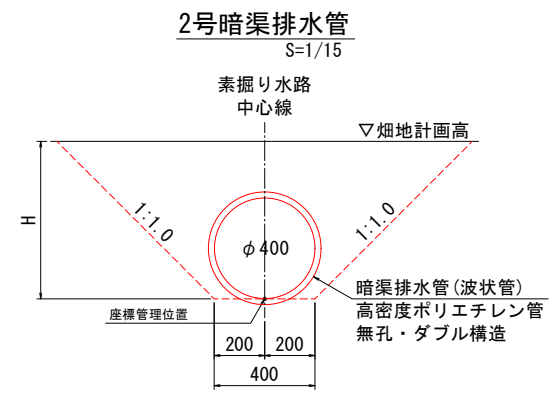
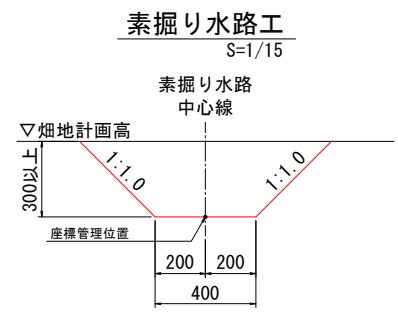
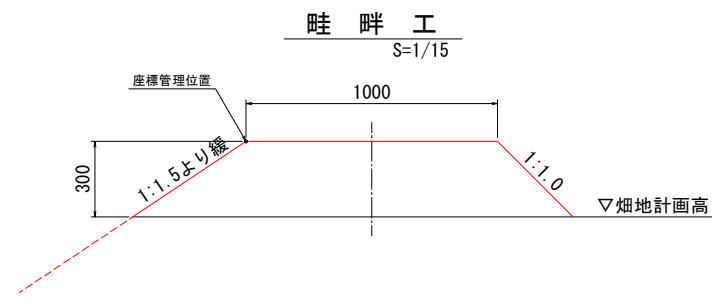
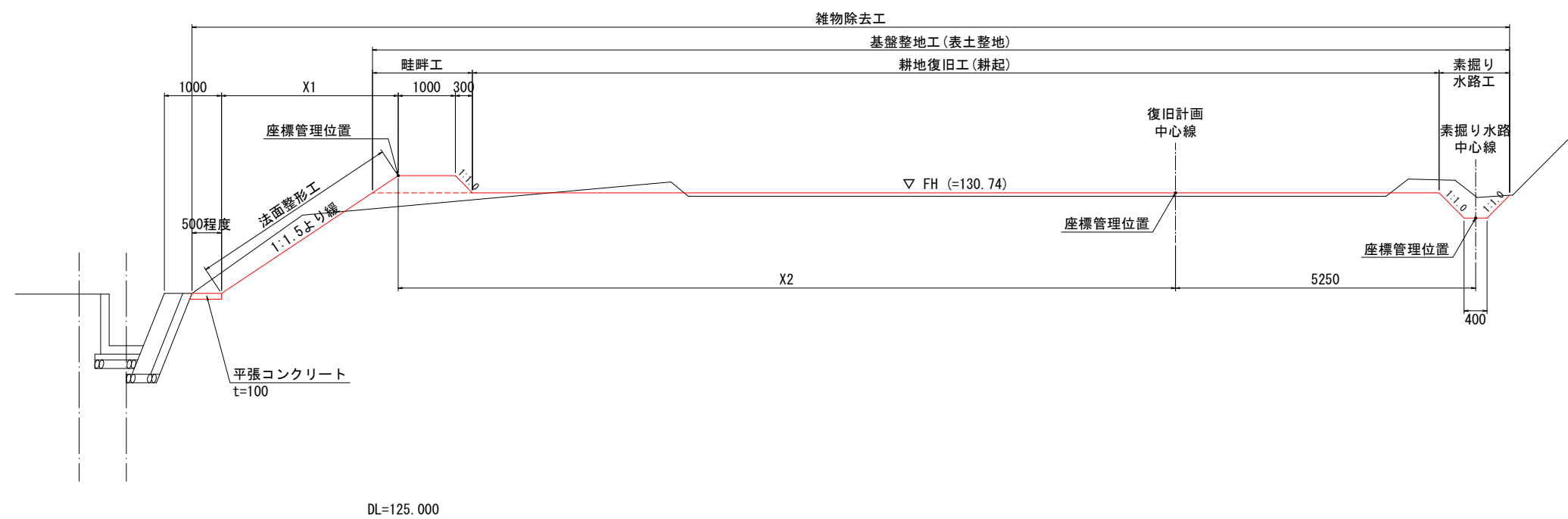
計画平面図 S=1/250 (A3)



標準断面図

S=1/50

NO. 1+10付近



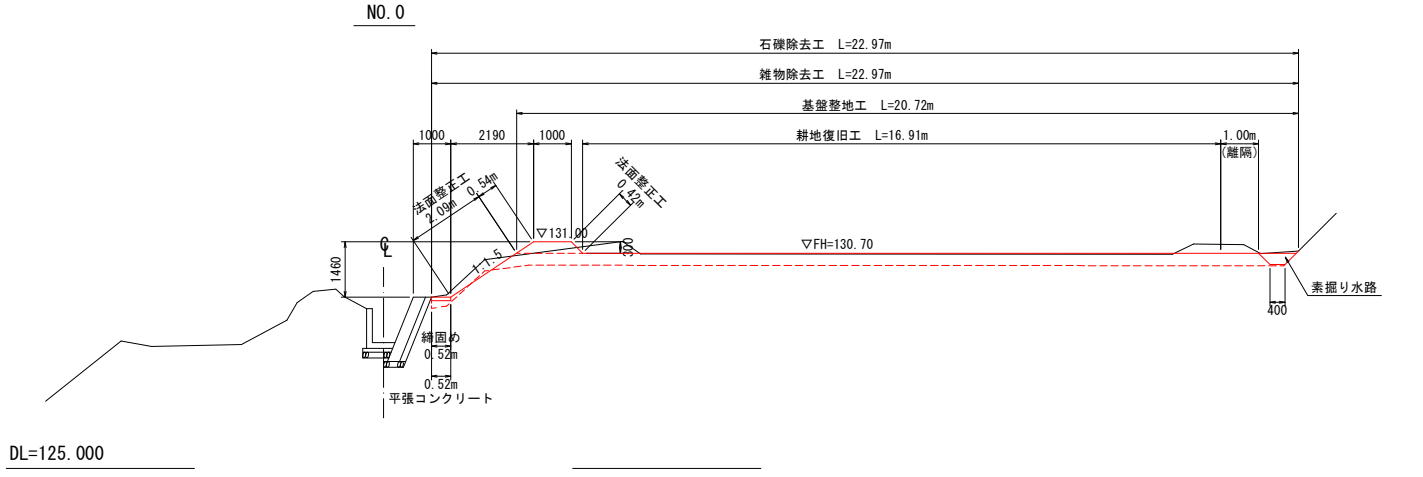
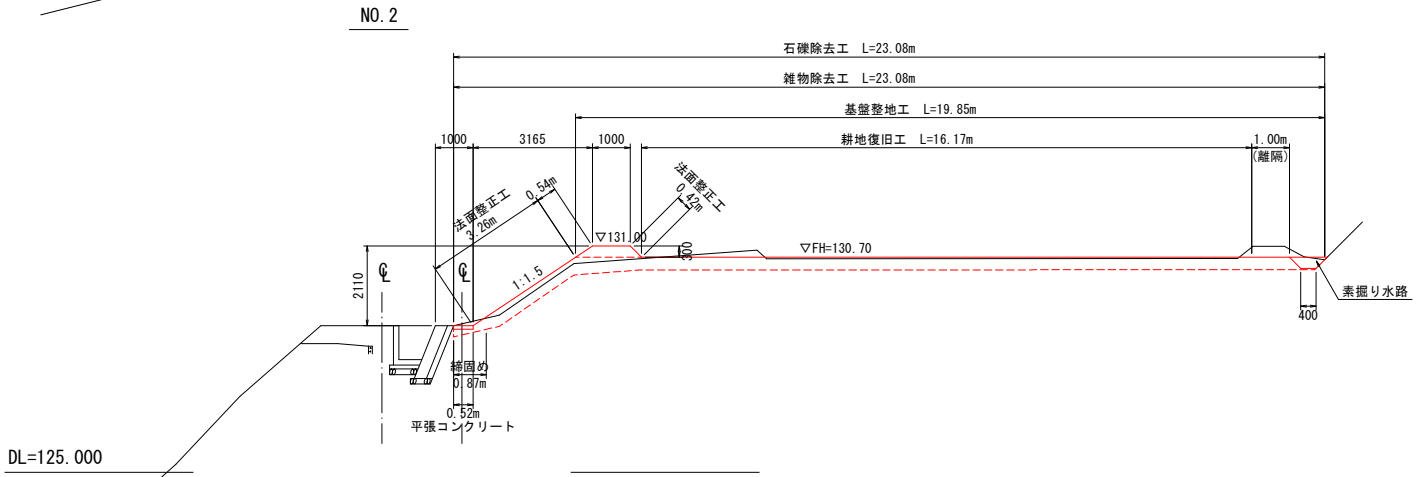
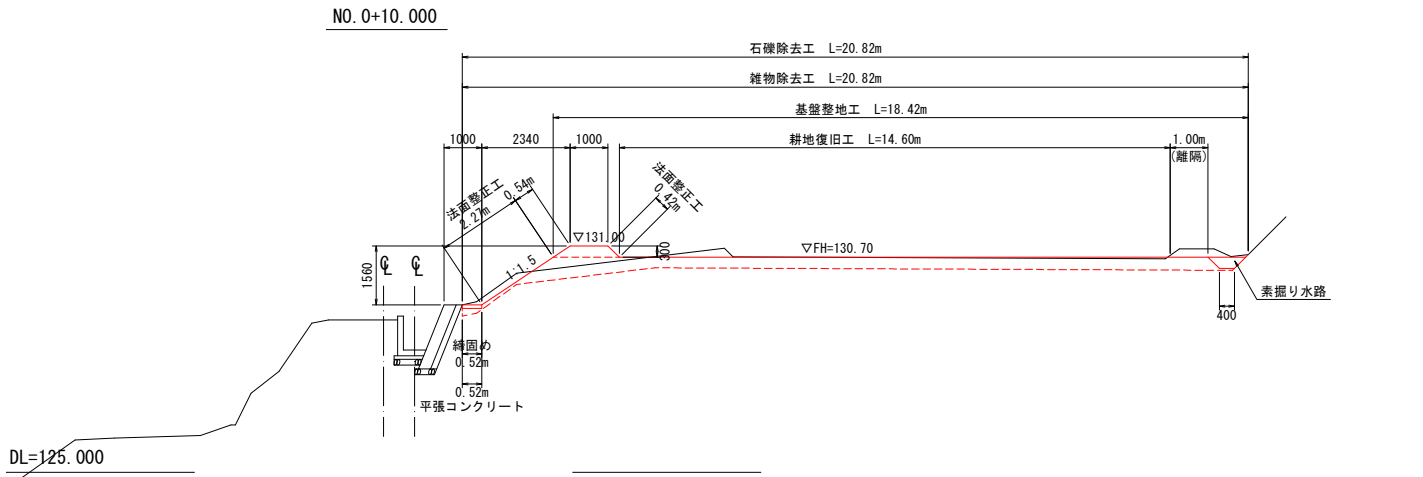
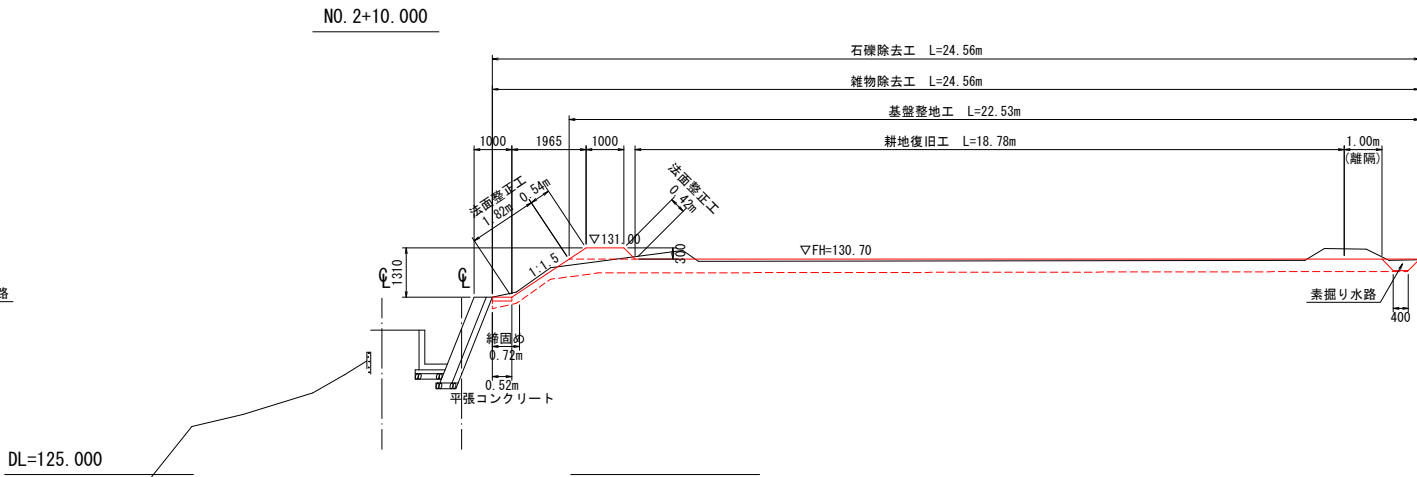
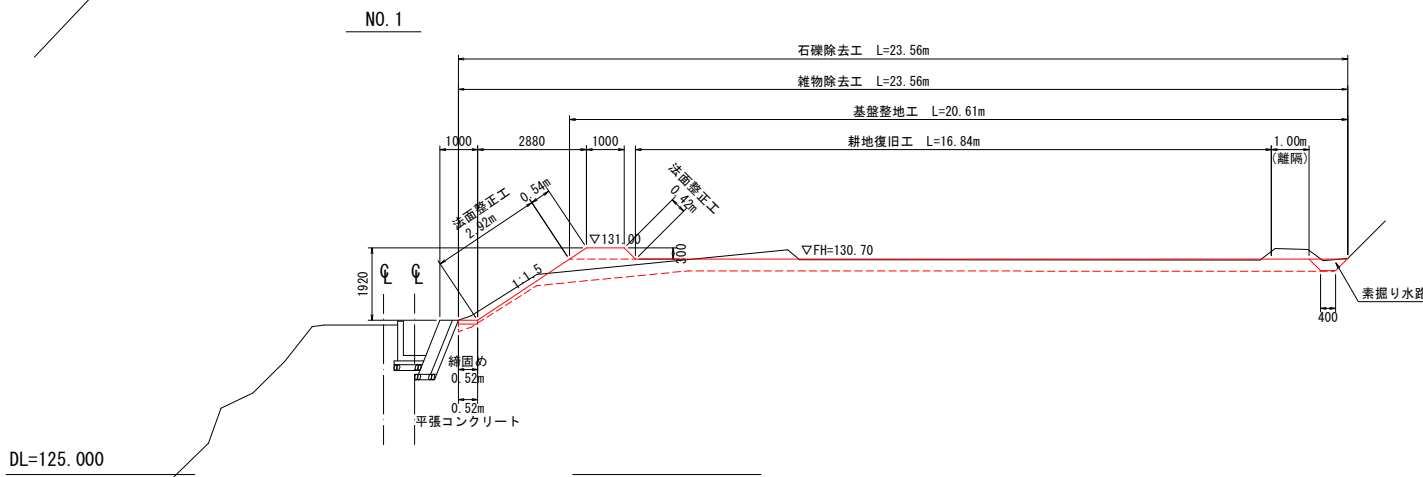
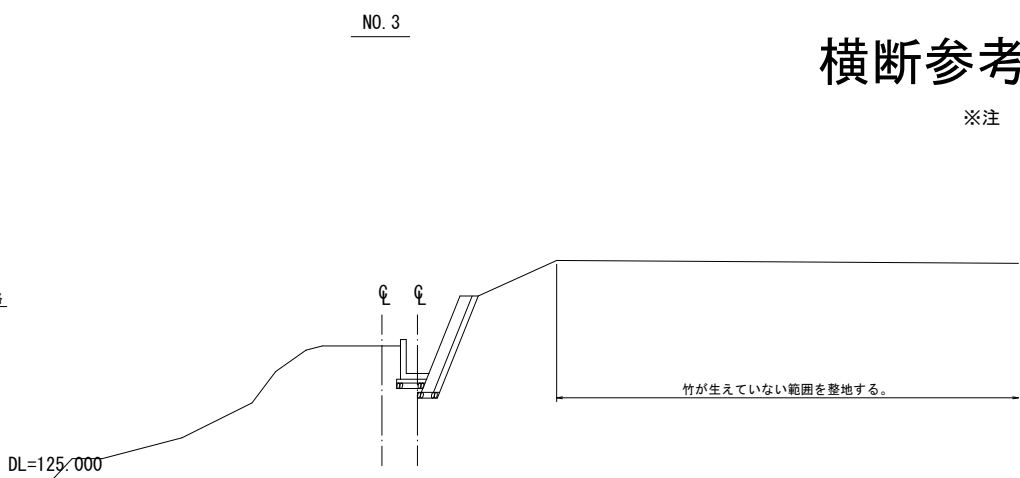
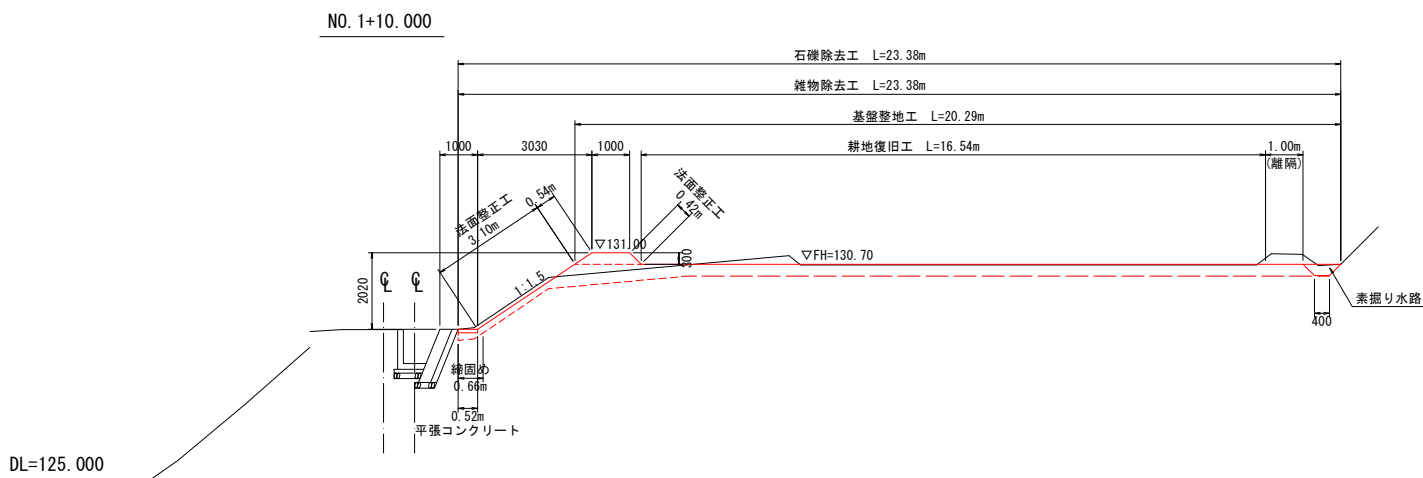
実施設計図面

工事名	令和8年度 市単独事業 北正広地区農地整備工事		
路線名等			
工事箇所	阿波市阿波町北正広		
図面名	標準断面図		
縮尺	図示	図面番号	2 / 3
会社名			
事業者名	阿波市産業経済部農地整備課		

※※本図はA1サイズで作成しており、印刷サイズにより縮尺が異なるため注意。

横断参考図 S=1/200 (A3)

※注 横断方向無視の計画イメージ

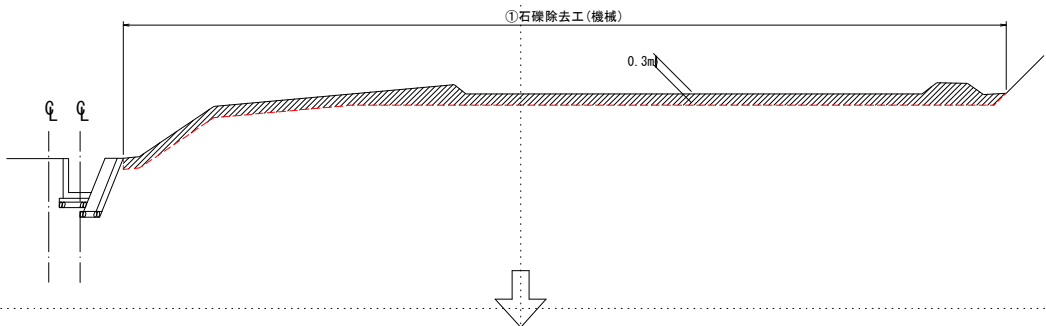


実施設計図面

工事名	令和8年度 市単独事業 北正広地区農地整備工事		
路線名等			
工事箇所	阿波市阿波町北正広		
図面名	横断図		
縮尺	図示	図面番号	3 / 3
会社名			
事業者名	阿波市産業経済部農地整備課		

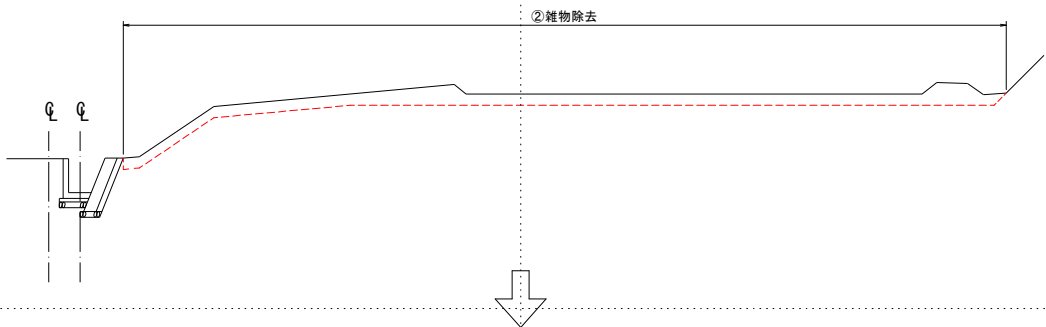
①石礫除去工(機械)

除礫用機械(ストーンローダ0.4m3級)により採礫し、その石礫をほ場内に一時仮置きする。
※耕作土に混入している異物(石礫、竹、根株、土のう袋、シート等)をふるい分け除去する。
なお、除礫用機械の作業性能より表面から30cm程度の深さを除去対象とする。



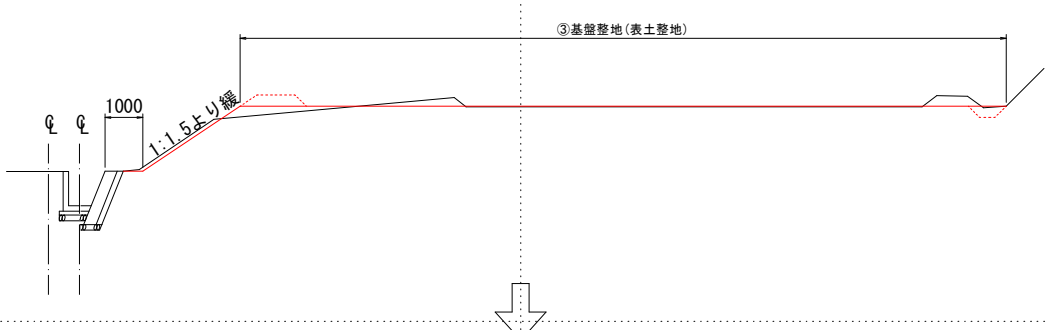
②雑物除去

造成面に露出している樹木、細根、竹、笹、雑草等の除去を行い、除去したものをほ場の端へ搬出する。
※①石礫除去工で用いたふるいマス目寸法より小さい等、耕作地表面に残った異物を人力で除去する。



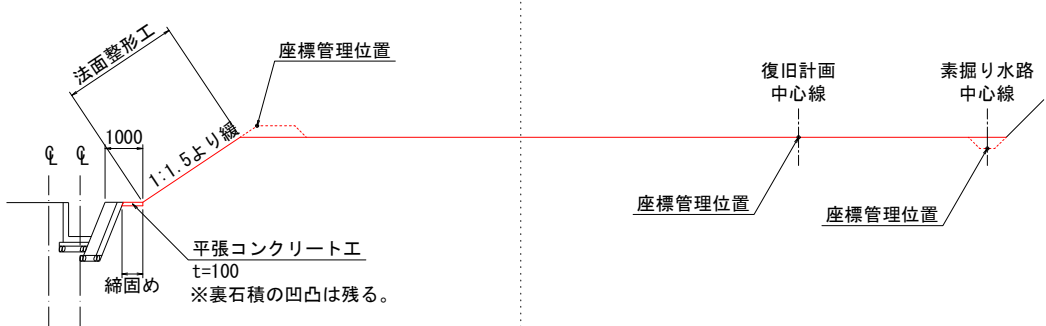
③基盤整地(表土整地)

表土を整地し、ほ場計画高さで敷均す。
NO. 1+10付近



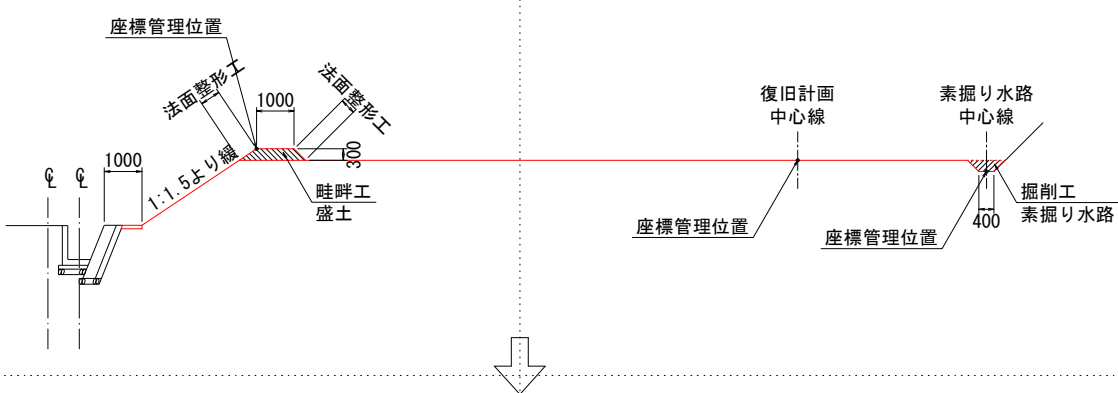
④法面整形工(盛土部)及び平張コンクリート工

のり面表層部の締固め整形 および 排水路天端部に平張コンクリートを打設する。
※①石礫除去工によりのり面を緩めているため、築立部盛土として取り扱うものとする。




⑤盛土工・掘削工

畦畔の盛土 及び 素掘り水路の掘削を行う。

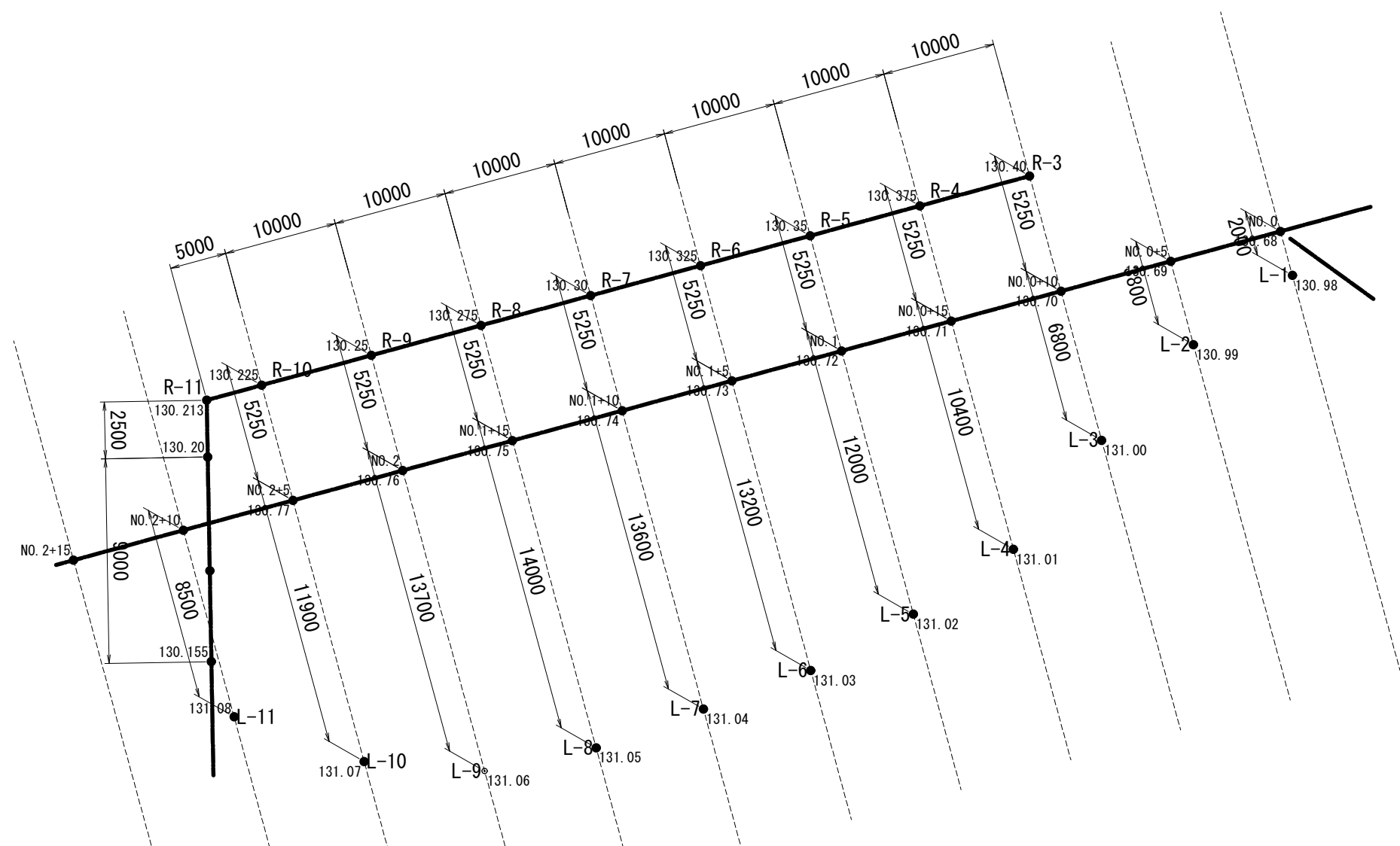


⑥耕地復旧(耕起)

トラクタによる耕起作業を行う。



実施設計図面			
工事名	令和8年度 市単独事業 北正広地区農地整備工事		
路線名等			
工事箇所	阿波市阿波町北正広		
図面名	施工工程表		
縮尺	図 示	図面番号	/
会社名			
事業者名	阿波市産業経済部農地整備課		



点名称	X座標	Y座標	CLからの離れ
L-1	1003.990	994.634	2.000
L-2	1000.938	990.283	3.800
L-3	996.729	986.248	6.800
L-4	991.941	982.370	10.400
L-5	989.083	977.967	12.000
L-6	986.611	973.458	13.200
L-7	984.910	968.739	13.600
L-8	983.209	964.020	14.000
L-9	982.184	959.117	13.700
L-10	982.606	953.820	11.900
L-11	984.572	948.102	8.500

点名称	X座標	Y座標
NO. 0	1005.919	994.108
NO. 0+5	1004.605	989.284
NO. 0+10	1003.290	984.460
NO. 0+15	1001.975	979.636
NO. 1	1000.661	974.812
NO. 1+5	999.346	969.988
NO. 1+10	998.032	965.164
NO. 1+15	996.717	960.339
NO. 2	995.402	955.515
NO. 2+5	994.088	950.691
NO. 2+10	992.773	945.867
NO. 2+15	991.459	941.043

点名称	X座標	Y座標	CLからの離れ
		+	
R-3	1008.355	983.080	5.250
R-4	1007.041	978.255	5.250
R-5	1005.726	973.431	5.250
R-6	1004.411	968.607	5.250
R-7	1003.097	963.783	5.250
R-8	1001.782	958.959	5.250
R-9	1000.468	954.135	5.250
R-10	999.153	949.311	5.250
R-11	998.496	946.899	5.250

[実施設計図面]			
工事名	令和8年度 市単独事業 北正広地区農地整備工事		
路線名等			
工事箇所	阿波市阿波町北正広		
図面名	線形・座標管理図		
縮尺	図示	図面番号	/
会社名			
事業者名	阿波市産業経済部農地整備課		