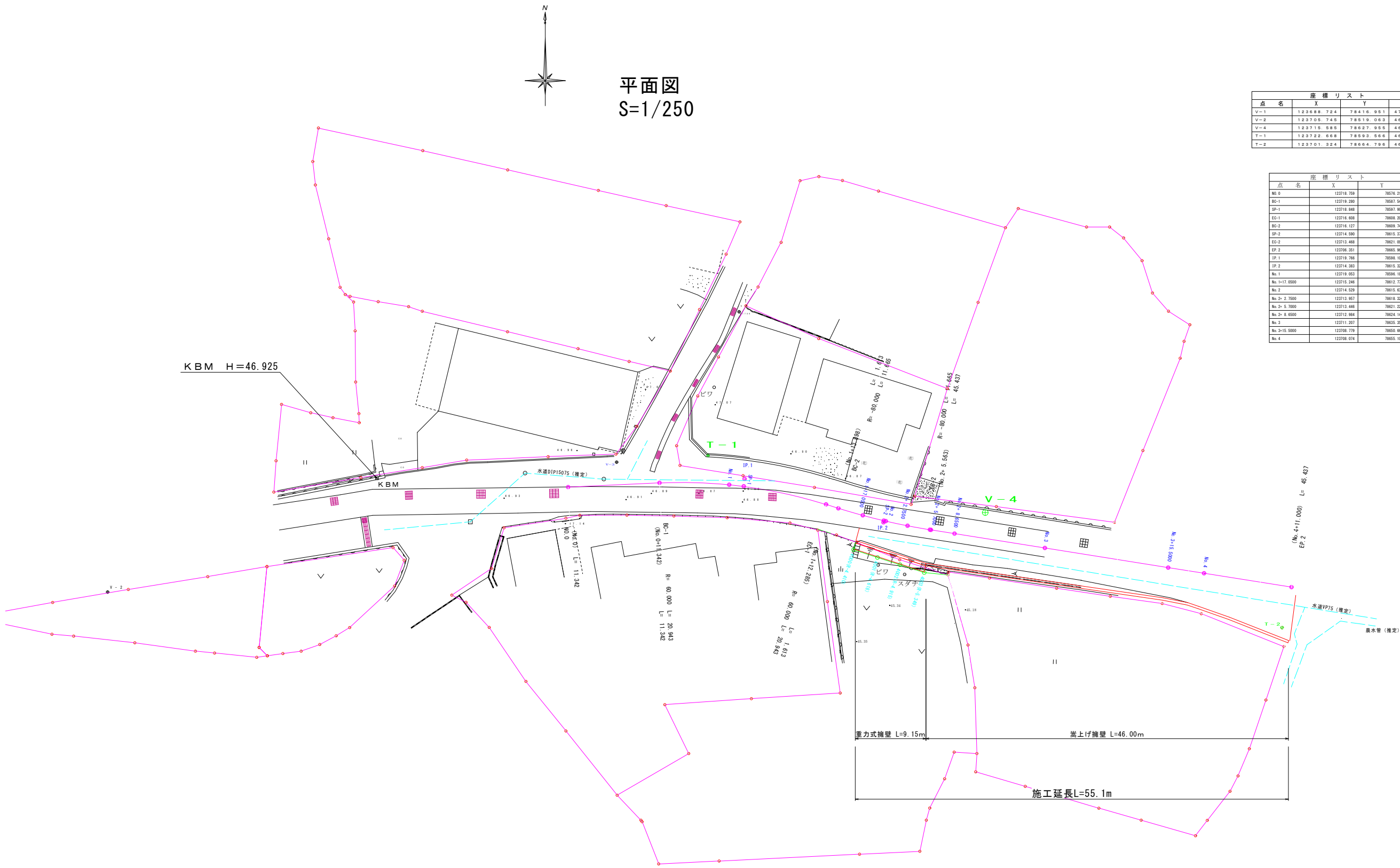




平面図
S=1/250

座標リスト			
点名	X	Y	Z
V-1	123708.724	78816.951	47.991
V-2	123709.749	78819.059	46.993
V-4	123715.595	78827.955	46.912
T-1	123722.668	78893.556	46.929
T-2	123701.324	78864.796	46.619


座標リスト		
点名	X	Y
No.0	123718.759	78974.211
BO-1	123719.299	78957.541
SP-1	123718.849	78957.990
EO-1	123718.499	78928.208
BO-2	123718.127	78909.745
SP-2	123714.599	78915.271
EO-2	123713.489	78921.093
EP-2	123706.351	78965.969
IP-1	123718.796	78998.109
IP-2	123714.383	78919.322
No.1	123719.653	78994.189
No.1+7.000	123715.249	78912.771
No.2	123714.539	78915.623
No.2+2.7500	123712.957	78918.323
No.2+5.7000	123712.446	78921.228
No.2+8.6500	123712.984	78924.142
No.3	123711.267	78935.351
No.3+5.5000	123708.779	78950.969
No.4	123708.074	78955.105



IP	IP.1
IA	19-59-56
R	60.000
TL	10.579
CL	20.943
SL	0.925

IP	IP.2
IA	8-21-17
R	80.000
TL	5.843
CL	11.665
SL	0.213

工事名	市道 通学横道線改良工事		
図面名	平面図		
事業名	令和8年度 市単独事業		
縮尺	1 : 250	図面番号	1 / 4
会社名			
事業者名	阿波市建設課		

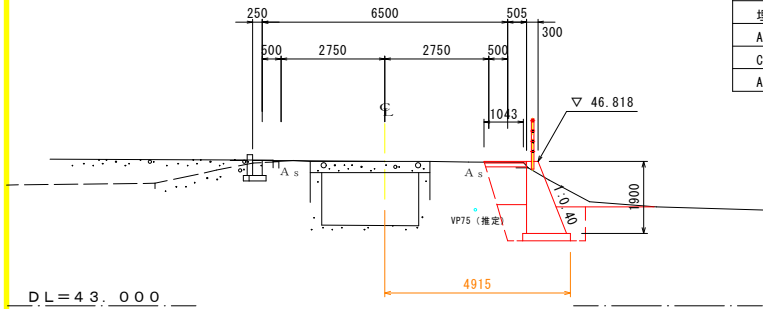


工事名	市道 通学横道線改良工事		
図面名	縦断面図		
事業名	令和8年度 市単独事業		
縮尺	1：250、100	図面番号	2 / 4
会社名			
事業者名	阿波市建設課		

NO. 2+2. 7 5

GH=46. 8 2 5
FH=46. 8 1 8

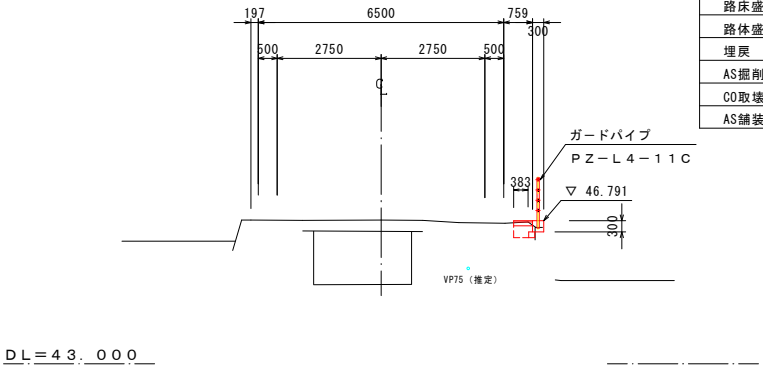
掘削	2.2
床堀	2.0
路床盛土	0.9
路体盛土	0.6
埋戻	0.5
AS掘削	1.0
CO取壊	0.0
AS舗装	0.0



No. 3

GH=46. 8 0 5
FH=46. 7 9 1

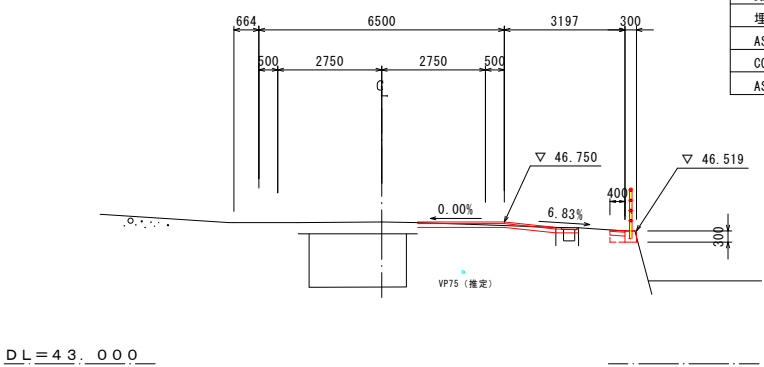
掘削	0.1
床堀	0.1
路床盛土	0.1
路体盛土	0.0
埋戻	0.0
AS掘削	0.4
CO取壊	0.03
AS舗装	0.0



4+11. 0 0 (EP)

GH=46. 7 5 5
FH=46. 7 5 0

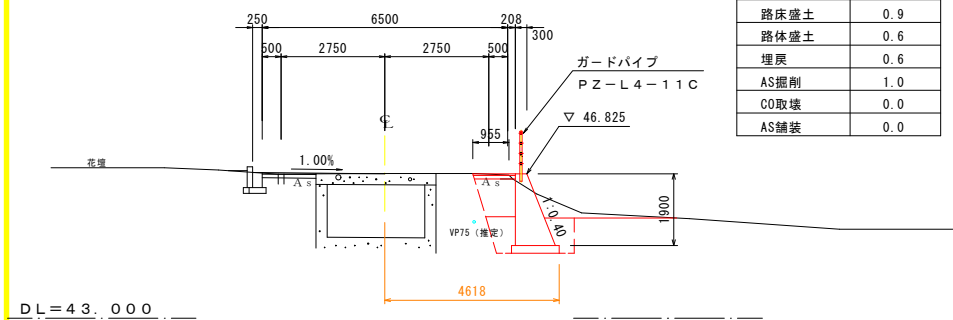
掘削	0.2
床堀	0.1
路床盛土	0.1
路体盛土	0.0
埋戻	0.0
AS掘削	0.4
CO取壊	0.09
AS舗装	0.0



NO. 2

GH=46. 8 3 5
FH=46. 8 2 5

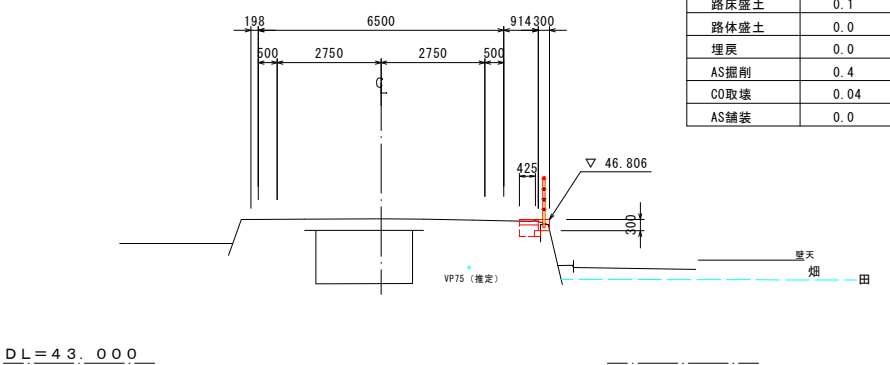
掘削	2.0
床堀	2.1
路床盛土	0.9
路体盛土	0.6
埋戻	0.6
AS掘削	1.0
CO取壊	0.0
AS舗装	0.0



2+8. 6 5

GH=46. 8 2 1
FH=46. 8 0 6

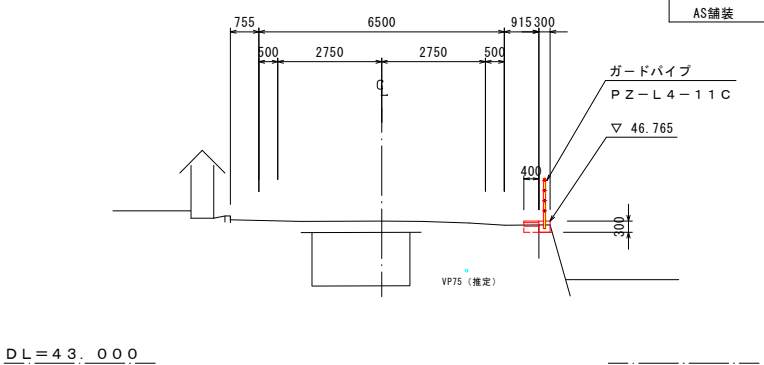
掘削	0.1
床堀	0.1
路床盛土	0.1
路体盛土	0.0
埋戻	0.0
AS掘削	0.4
CO取壊	0.04
AS舗装	0.0



No. 4

GH=46. 7 6 4
FH=46. 7 6 5

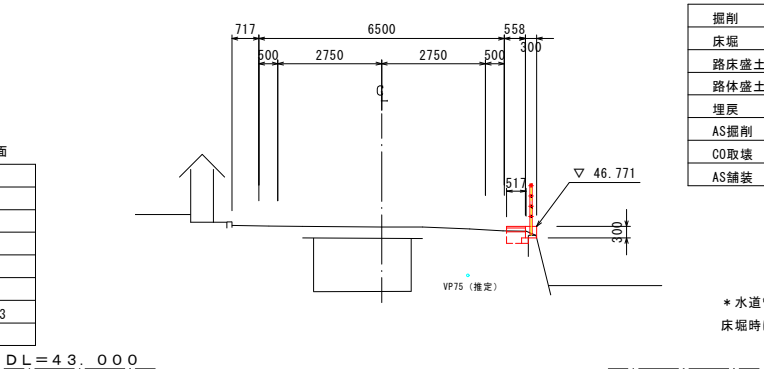
掘削	0.1
床堀	0.1
路床盛土	0.1
路体盛土	0.0
埋戻	0.0
AS掘削	0.4
CO取壊	0.06
AS舗装	0.0



3+15. 5 0

GH=46. 7 6 1
FH=46. 7 7 1

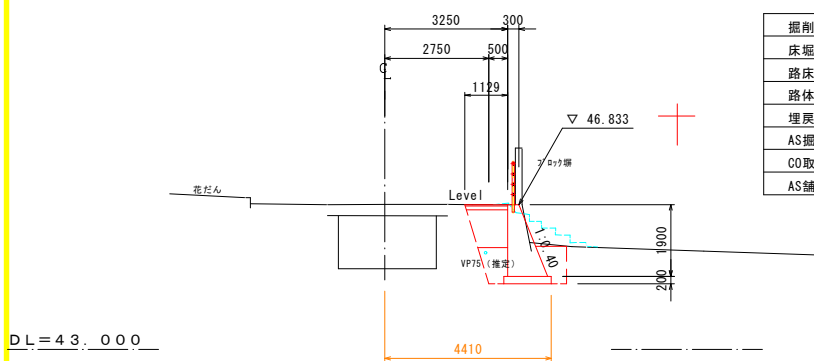
掘削	0.1
床堀	0.1
路床盛土	0.1
路体盛土	0.0
埋戻	0.0
AS掘削	0.5
CO取壊	0.01
AS舗装	0.0



No. 1+17. 0 5 0

GH=46. 8 3 9
FH=46. 8 3 3

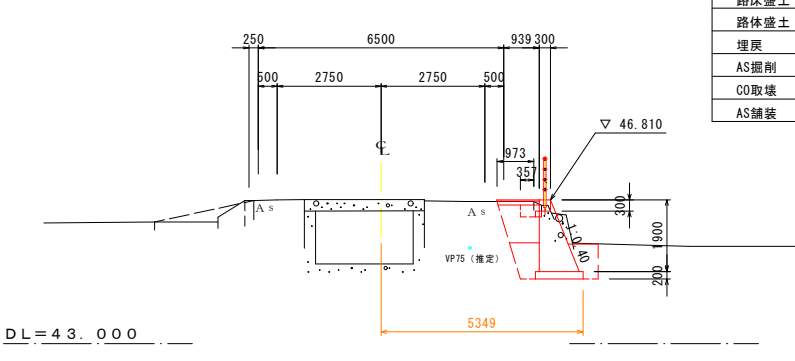
掘削	1.3
床堀	2.0
路床盛土	0.9
路体盛土	0.6
埋戻	0.6
AS掘削	1.1
CO取壊	0.0
AS舗装	0.0



NO. 2+5. 7 0

GH=46. 8 1 8
FH=46. 8 1 0

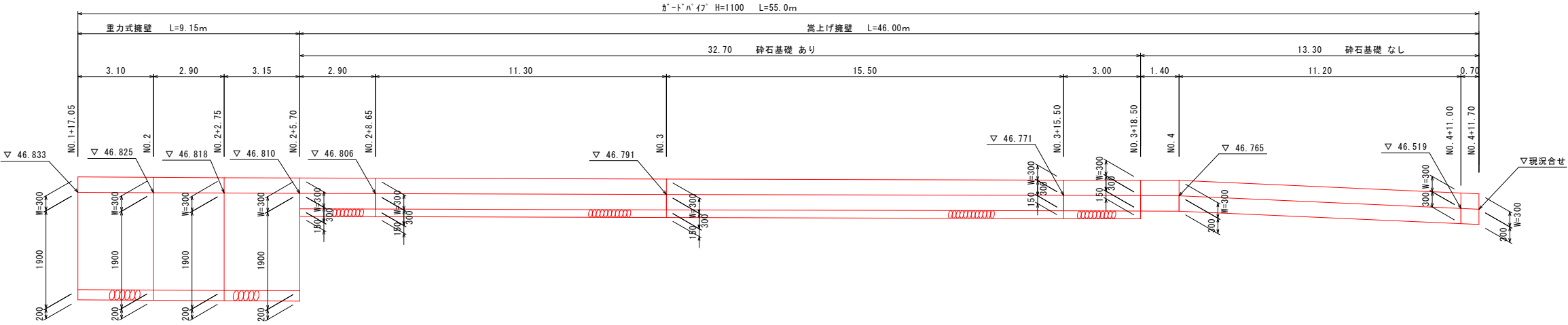
	正断面	副断面
掘削	1.8	0.1
床堀	2.1	0.1
路床盛土	0.9	0.1
路体盛土	0.6	0.0
埋戻	0.6	0.0
AS掘削	1.0	0.4
CO取壊	0.0	0.03
AS舗装	0.0	0.0



* 水道管 (DIP150, VP75) 埋設あり
床堀時には埋設箇所の立会

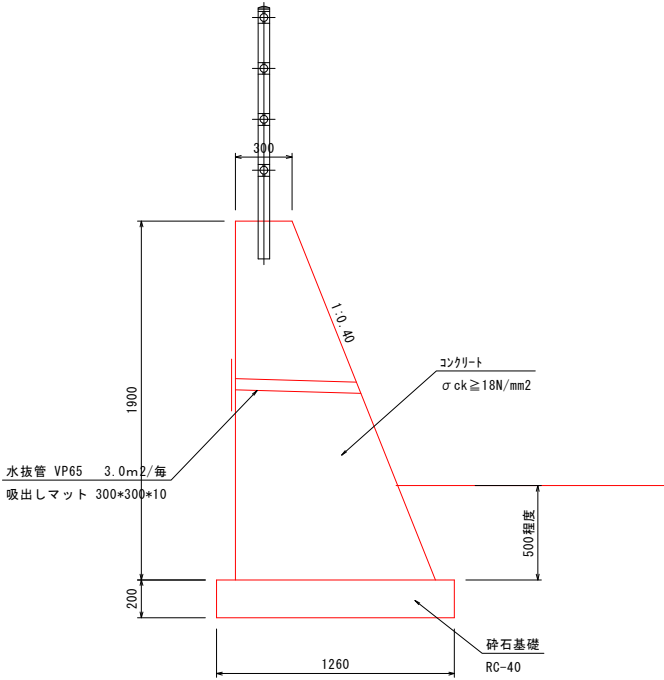
工事名	市道 通学横道線改良工事		
図面名	横断面図		
事業名	令和8年度 市単独事業		
縮尺	1 : 100	図面番号	3 / 4
会社名			
事業者名	阿波市建設課		

展開図・構造図

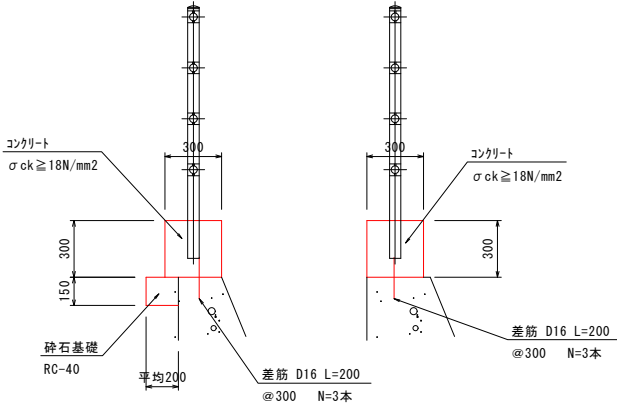


重力式擁壁
S=1/20

嵩上げ擁壁
S=1/20



重力式擁壁	1.0m当り
コンクリート	1.292 m ³
型枠	3.95 m ²
砕石基礎	1.26 m ²
床面整正	1.26 m ²



嵩上げ擁壁	1.0m当り
コンクリート	0.090 m ³
型枠	0.60 m ²
砕石基礎	0.20 m ²
差筋 D 16	0.9 kg
削孔	3 孔

工事名	市道 通学横道線改良工事		
図面名	展開図・構造図		
事業名	令和8年度 市単独事業		
縮尺	図示	図面番号	4 / 4
会社名			
事業者名	阿波市建設課		