

池田ダムからのお知らせ

サイレンが聞こえたら注意!!

警報局

ダムに入ってきた水を流していますが、流す水の量を増やす場合はサイレンの回数を増やします。

警報車

川をパトロールし、注意を呼びかけます。

つりや仕事をしている時は急いで上がってください。

舟や車は安全な場所に移動させましょう。

中州は水につかります。遊んでいる人はすぐ安全な場所へ。

サイレンが聞こえたら、河川から安全な場所へ。

天気の良い時でも上流に雨が降ると川の水が増えます。


ダムに入ってきた水を流していますが、流す水の量を増やす場合はサイレンの回数を増やします。

毎秒500m³放流予想



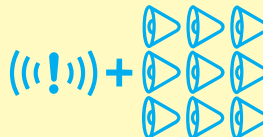
3回
(2回)

毎秒5,000m³放流予想




6回
(4回)

毎秒11,100m³放流予想



緊急効果音
+
9回

急激な河川水位上昇予想



9回

注) サイレンの回数のうち上段は池田ダム下流側、下段()書きは池田ダム上流側のサイレンの回数です。



吉野川上流総合管理所 池田ダム管理所

☎(0883)72-2050

水資源機構 〒778-0040 徳島県三好市池田町西山山谷尻 4235-1

<https://www.water.go.jp/yoshino/ikeda/>



池田ダム警報局の位置

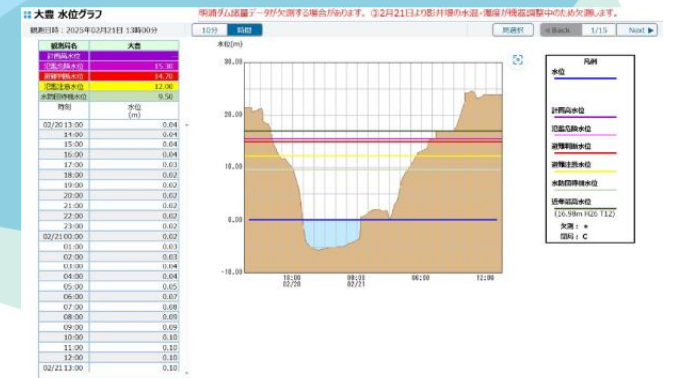
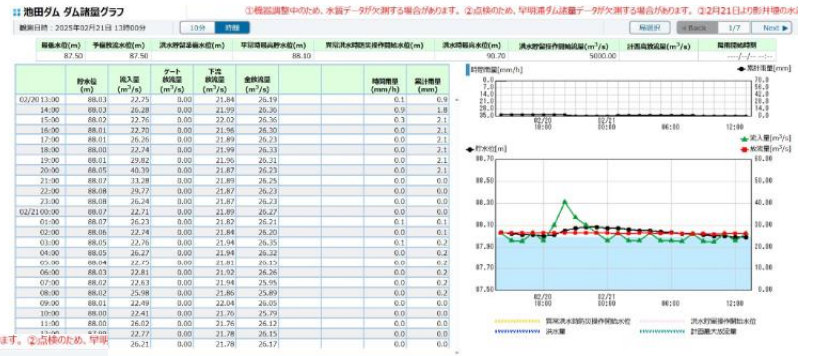
池田ダムでは、ダムの上流側に2箇所、下流側に16箇所の警報局を設置しています。ダムからいつもより多い水を流す場合には、この警報局のサイレンを鳴らします。



ダム管理情報を提供しています！〈吉野川上流総管 ダム情報掲示板〉

情報提供内容

- ダム情報(池田ダムほか6施設)…10分毎
- 雨量情報(地点別、流域平均別)…10分毎
- 水位情報(15地点)…10分毎
- 水質情報(10地点)…10分毎
- 画像情報(23地点)…10分毎に更新



アクセス方法

○インターネット
<https://www.water.go.jp/yoshino/ikeda/mizuinfo>

