



1050m



8 阿波図書館の北側

200m

ゴール

1 市役所阿波支所

総時間

総距離

県道コース 約65分 約4.1km


堤防コース 約75分 約5.0km

スタート

1 市役所阿波支所



500m



600m




6 市営住宅



200m



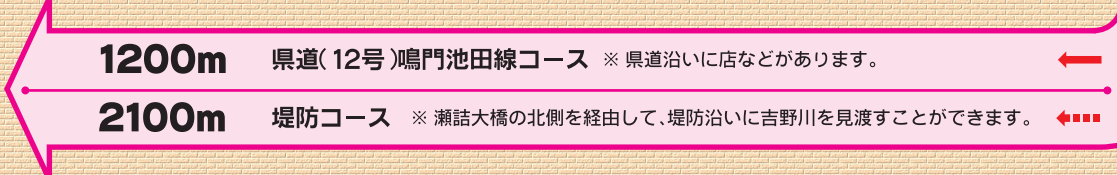
5 下伊沢谷橋の西側



100m



4 下伊沢谷橋の東側



1200m

県道(12号)鳴門池田線コース ※ 県道沿いに店などがあります。

2100m

堤防コース ※ 瀬詰大橋の北側を經由して、堤防沿いに吉野川を見渡すことができます。



ウォーキングアドバイス

③~④の堤防コースは、見晴らしがよく吉野川を見渡すことができます。
③~⑤の県道(12号)鳴門池田線コースは、交通量が多いので気をつけてください。



2 伊沢神社

健康のために歩きましょう!



阿波市観光協会 マスコットキャラクター「あわみちゃん」

300m

3 交差点



瀬詰大橋の北側

瀬詰大橋

吉野川

山川町

伊沢谷橋の西側

自動車学校

市営住宅

東條八幡神社

下伊沢谷橋

脇町

下伊沢谷橋の西側

下伊沢谷橋の東側

県道沿いに様々な店があります

地藏尊

病院

市場町

阿波健康福祉センター

伊沢神社

市役所阿波支所

P スタート

3

ゴール

2

1

3

3

3

3

3

3

3

3

3